PORIN KALATALOUSALUE

Kalatalousalueen esittely ja käyttö- ja hoitosuunnitelman valmistelu

Satavesi, Kokemäenjoki-ryhmän kokous 20.5.

Anu Niinikorpi, Porin kalatalousalue / Länsi-Suomen kalatalouskeskus

Kalatalousalue

- Julkisoikeudellinen yhdistys
- Tarkoituksena edistää alueensa kalataloutta ja edistää jäsentensä toimintaa kalavarojen kestävän käytön ja hoidon järjestämiseksi
- Jäseniä ovat alueen kalastusoikeuden haltijat ja valtakunnalliset kalastusalan järjestöt (tällä hetkellä SAKL, KKL, SVK, Kalastusopaskilta ja SSAK)

Kalatalousalueen tehtävät (kalastuslaki 23 §)

Kuva SAKL, kuvaaja Markku Saiha

1) kalavarojen kestävän käytön ja hoidon suunnittelu;

2) käyttö- ja hoitosuunnitelmaehdotuksen laadinta, hyväksytyn suunnitelman toimeenpano ja sen vaikutusten seuranta;

3) kalavarojen käyttöön ja hoitoon liittyvä tiedotus;

4) kalastuksenvalvonnan järjestäminen;

5) kalastuksen sekä kalakantojen hoitotoimenpiteiden seurantatietojen kerääminen;

6) kalastuksen yhtenäislupa-alueiden muodostamisen edistäminen vapaa-ajan ja kaupallisen kalastuksen tarpeisiin;

7) vesialueen omistajien kalatalousalueelle siirtämät tehtävät;

8) viehekalastuksesta kertyneiden korvausvarojen jako vesialueen omistajille;

9) muut elinkeino-, liikenne- ja ympäristökeskuksen tulosohjaukseen sekä tähän lakiin perustuvat tehtävät.

- Kalatalousalueet perustettiin 2019
- Kalatalousalue muodostuu kalataloudellisesti riittävän suuresta yhtenäisestä alueesta.
- Jaossa huomioitu

- vaelluskalojen elinkierto
- kalastuksen tarkoituksenmukainen järjestäminen
- valuma-aluejako
- vesialueiden lain määräämä jako vesienhoitoalueisiin sekä merenhoitoalueeseen

- Porin kalatalousalueeksi yhdistyi entiset Porin kalastusalue ja Kullaan kalastusalue
- Kuuluu Kokemäenjoki Harjavallan voimalaitospadosta alaspäin, Joutsijärvi, Palusjärvi sekä Porin edustan merialue
- Kalatalousalueen hallituksessa edustajia molemmista kalastusalueista
- Puheenjohtaja Heikki Salokangas Porista ja varapuheenjohtaja Timo Erkkilä Porista
- Toiminnanjohtajana Anu Niinikorpi Länsi-Suomen kalatalouskeskukselta

- Uudistuksen tavoitteena kokonaisuus, mutta myös paikallisosaaminen tärkeää koska kalatalousalue on laaja ja siihen kuuluu toisistaan merkittävästi poikkeavia vesistöjä
- Kalakantojen riippuvuus –> meressä ei ole kalaa, jos ei joki tuota, joki ei tuota jos ei kalat pääse jokeen.
- Naapurikalatalousalueet ovat Eurajoki-Lapinjoen, Kokemäen ja Karvianjoen kalatalousalueet

Kalatalousalueen tehtävistä

Kalastuksen yhtenäislupa-alueiden muodostamisen edistäminen vapaa-ajan ja kaupallisen kalastuksen tarpeisiin ja toimeksiannot (laki)

- Lisää vapaa-ajankalastuksen houkuttelevuutta, parantaa kaupallisen kalastuksen toimintaedellytyksiä ja kannattavuutta
- On tärkeä osa kalatalousalueen toimintaa ja tulee vaatimaan neuvotteluja vesialueen omistajien kanssa
- Porin kalatalousalueella on jo Porin kaupungin laajat vesialueet ja toisaalta Kokemäenjoessa Nakkilan kosket, joka on useamman osakaskunnan yhteinen

Kalatalousalueen hankkeista ja projekteista

- Kalatalousalueiden yhteistyön kehittäminen
  - Selvitettiin miten yhteistyötä tehdään, mihin sitä tarvitaan
  - Suurin tarve vaikuttamisessa, parhaiksi tavoiksi tehdä yhteistyötä koettiin seminaarit ja kokouksen (juuri ennen koronaa…)
- Käyttö- ja hoitosuunnitelma
- Kalastuksenvalvonnan startti ja valvonta 2021
  - Rektytoitiin ja koulutettiin valvojia. 2021 hallintoon + kulukorvauksiin rahoitusta
- Esiselvitys lohen palauttamisesta Kokemäenjokeen 2021
  - Tavoitteena palauttaa/luoda Kokemäenjokeen jälleen oma lohikanta (lisää seuraavassa)

- Kaikissa rahoitus kalastonhoitomaksuvaroista/kalatalouden edistämismäärärahoista

Esiselvitys lohen palauttamisesta Kokemäenjokeen 2021

- Selvittää keinot palauttaa/luoda Kokemäenjokeen jälleen oma lohi
- Selvittää käyttökelpoisin tapa toteuttaa emokalojen pyynti, lypsy ja haudonta (kirjallisuus, asiantuntijoiden konsultointi jne.)
- Selvittää reunaehdot (esim. luvat), määritellä tavoitteet (paljonko poikasia halutaan tuottaa, paljonko emoja tarvitaan jne)
- Selvittää haudontamahdollisuudet ja -paikat (yrittäjien ja toimijoiden konsultointi)
- Jatkokasvatusmahdollisuuksien ja paikkojen kartoittaminen (yrittäjien ja toimijoiden konsultointi)
- Jatkotoimenpiteiden suunnittelu (esimerkiksi emokalojen pyynti- ja sumputuskokeilu, haudonta…)

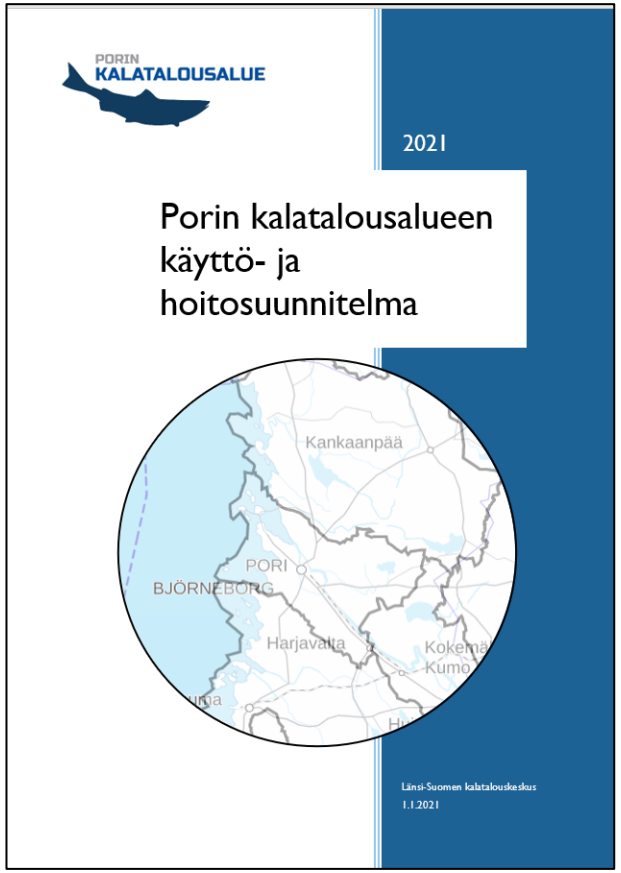
PORIN
KALATALOUSALUE
2021
Porin kalatalousalueen käyttö- ja hoitosuunnitelma
Kankaanpää
PORI
BJÖRNEBORG
Harjavalta
Länsi-Suomen kalatalouskeskus
1.1.2021

Käyttö- ja hoitosuunnitelmaa ohjaa kalastuslaki

Kalastuslaki 35 §

Velvoite käyttö- ja hoitosuunnitelman laatimiseksi

Kalatalousalueen on laadittava ja otettava käyttöön aluettaan koskeva käyttö- ja hoitosuunnitelma, jolla turvataan alueen kalavarojen kestävä ja monipuolinen tuotto ja käyttö sekä biologinen monimuotoisuus, ja edistetään vapaa-ajan sekä kaupallisen kalastuksen toimintaedellytyksiä.

- Suunnittelu on alueellista, omistusrajat ylittävää ja yhteistyöhön perustuvaa
- Suunnitelman otettava huomioon valtakunnalliset kalavarojen hoitosuunnitelmat (kansallinen kalatiestrategia, lohi- ja meritaimenstrategia ymv.) ja naapurialueiden käyttö- ja hoitosuunnitelmat

Käyttö- ja hoitosuunnitelman on sisällettävä

1) perustiedot vesialueiden ja kalakantojen tilasta;

2) suunnitelma kalastuksen kehittämis- ja edistämistoimenpiteiksi ja näitä koskeva tavoitetila sekä ehdotus vapaa-ajan kalastuksen yhtenäislupajärjestelmän kehittämiseksi;

3) suunnitelma kalakantojen hoitotoimenpiteiksi;

4) ehdotus vaelluskalojen ja uhanalaisten kalakantojen elinkierron sekä muun biologisen monimuotoisuuden turvaamiseksi tarpeellisista toimenpiteistä;

5) ehdotus tarvittaviksi kalastuksen alueellisiksi säätelytoimenpiteiksi;

- 6) ehdotus kalastonhoitomaksuina kerättävien varojen omistajakorvauksiin käytettävän osuuden jakamiseksi;
- 7) kalataloudellisesti merkittävien alueiden sekä kaupalliseen kalastukseen ja kalastusmatkailutarkoitukseen hyvin soveltuvien alueiden määritys;
- 8) kullakin kaupalliseen kalastukseen hyvin soveltuvalla alueella kaupalliseen kalastukseen soveltuvien pyydysten määritys;
- 9) suunnitelma kalastustietojen seurannan ja kalastuksenvalvonnan järjestämiseksi

KHS

- Vastuullisessa työryhmässä kolme kalatalousalueen hallituksen jäsentä
- Kirjoitustyötä tekee Anu Niinikorpi (iktyonomi) ja Olli Ylönen (biologi, FT)
- Kalavarojen käytön- ja hoidon ohjauspyörä kalatalousalueille

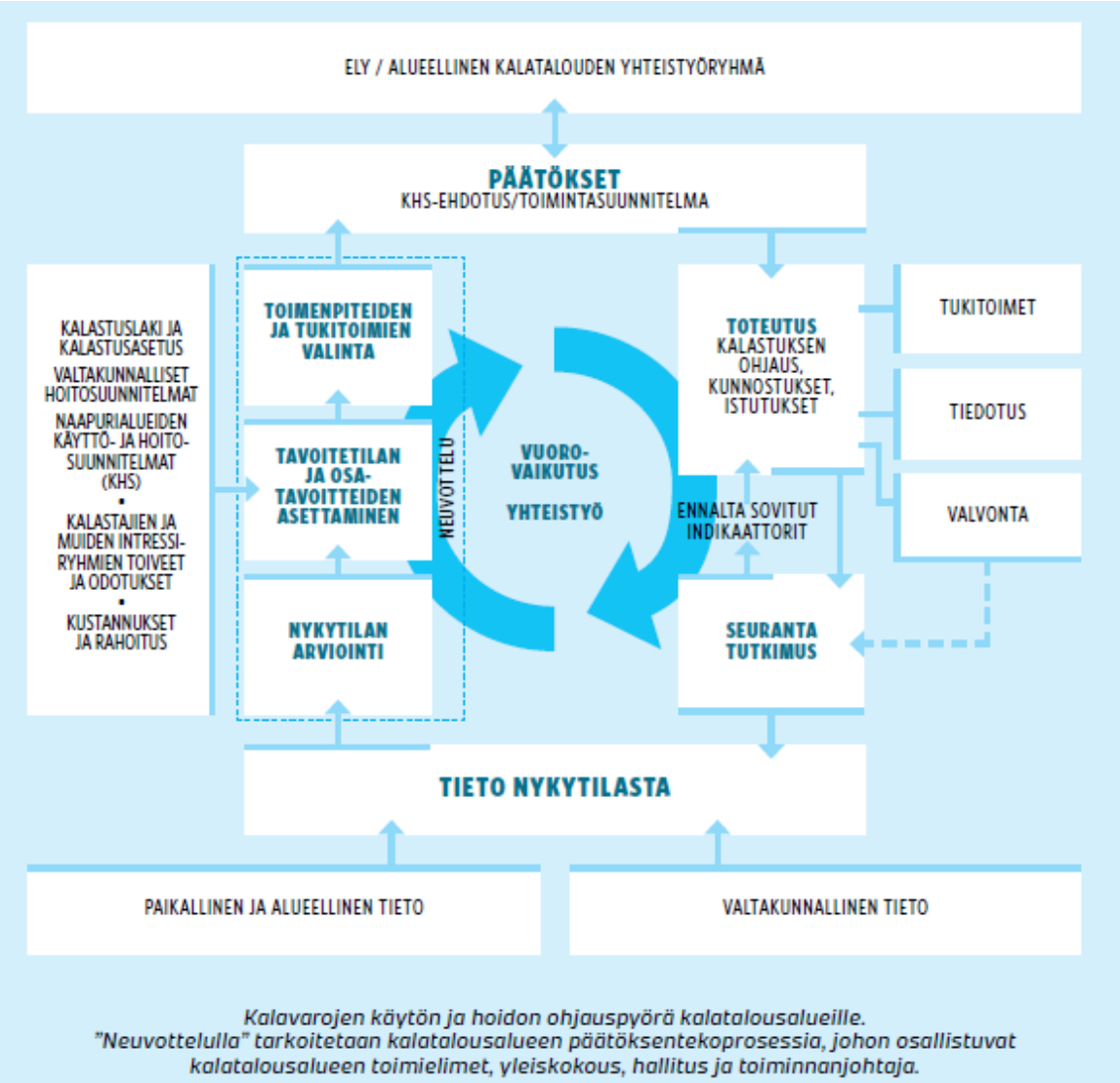

Kalavarojen käytön ja hoidon ohjauspyörä kalatalousalueille. "Neuvottelulla" tarkoitetaan kalatalousalueen päätöksentekoprosessia, johon osallistuvat kalatalousalueen toimielimet, yleiskokous, hallitus ja toiminnanjohtaja.

Tieto nykytilasta

- Valtakunnallinen tieto
- Paikallinen tieto
  - Tarkkailuraportit
  - Kuulemistilaisuudet kaupallisille kalastajille ja kalatalousalueen jäsenille kokouksen yhteydessä
  - Kyselylomake netissä

20. Mitkä ovat tärkeimmät alueellanne pyydettävät kalalajit?

Lisätietoja

Kuha	23
Ahven	23
Lohi	24
Taimen	26
Siika	19
Muikku	2
Nahkiainen	3
Hauki	16
Silakka	7
Särki, lahna ja muut särkikalat	7
Muu	3

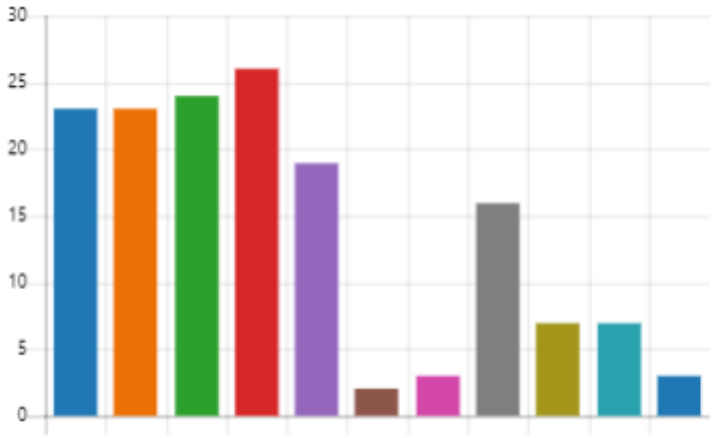

21. Tarvitaanko mielestänne kalastukseen alueellanne jotain rajoituksia?

Lisätietoja

Ei	17
Kyllä, verkon solmuvälirajoituk...	6
Kyllä, rauhoitusaikoja	8
Kyllä, rauhoitusalueita	8
Muu	8

Tavoitetila seuraavalle suunnittelukaudelle

Alueen kalavaroista tuotetaan ympäristöystävällistä ruokaa kuluttajille ja samalla lisätään paikallisen ja kotimaisen kalan tarjontaa markkinoilla. Kalastukselle keskeiset kalakannat ovat vahvat, ja niitä hyödynnetään kestävästi.

Kaupallinen kalastus alueella pysyy elinvoimaisena ja elinkeinokalatalous ja kalastusmatkailu luovat työpaikkoja vahvistaen paikallistaloutta. Vesialueet houkuttelevat vapaa-ajankalastajia harjoittamaan monipuolisesti sekä kotitarve- että virkistyskalastusta.

Vapaa-ajankalastus tuottaa hyvinvointia ja elämyksiä. Kalastustoiminta tuo tuottoa kalavesien hoitoon ja vesialueen omistajille. Kalakantojen tila tunnetaan hyvin, ja olemassa olevaa tietoa käytetään kalastuksen ohjaukseen.

Kuva: Sakl/Markku Saiha

Osatavoitteita

1. Kalastukselle keskeiset lajit pysyvät elinvoimaisina
2. Rapukannoista hankitaan lisää tietoa
3. Taimenkannat elpyvät ja oman lohikannan kehittymistä ja elpymistä edistetään
4. Keskeisistä kalakannoista saadaan lisää tietoa
5. Kaupallisen kalastuksen toimintaedellytykset säilyvät
6. Saaliin lisäarvo, kalan elintarvikekäytön lisääminen
7. Hylkeiden ja merimetsojen aiheuttama haitta vähenee
8. Alue kehittyy vapaa-ajankalastuskohteena
9. Osakaskuntien ja muiden omistajayksiköiden järjestäytyminen
10. Kalastajarakenne ja saalis tunnetaan, ja kalastusta voidaan ohjata tietoon perustuen

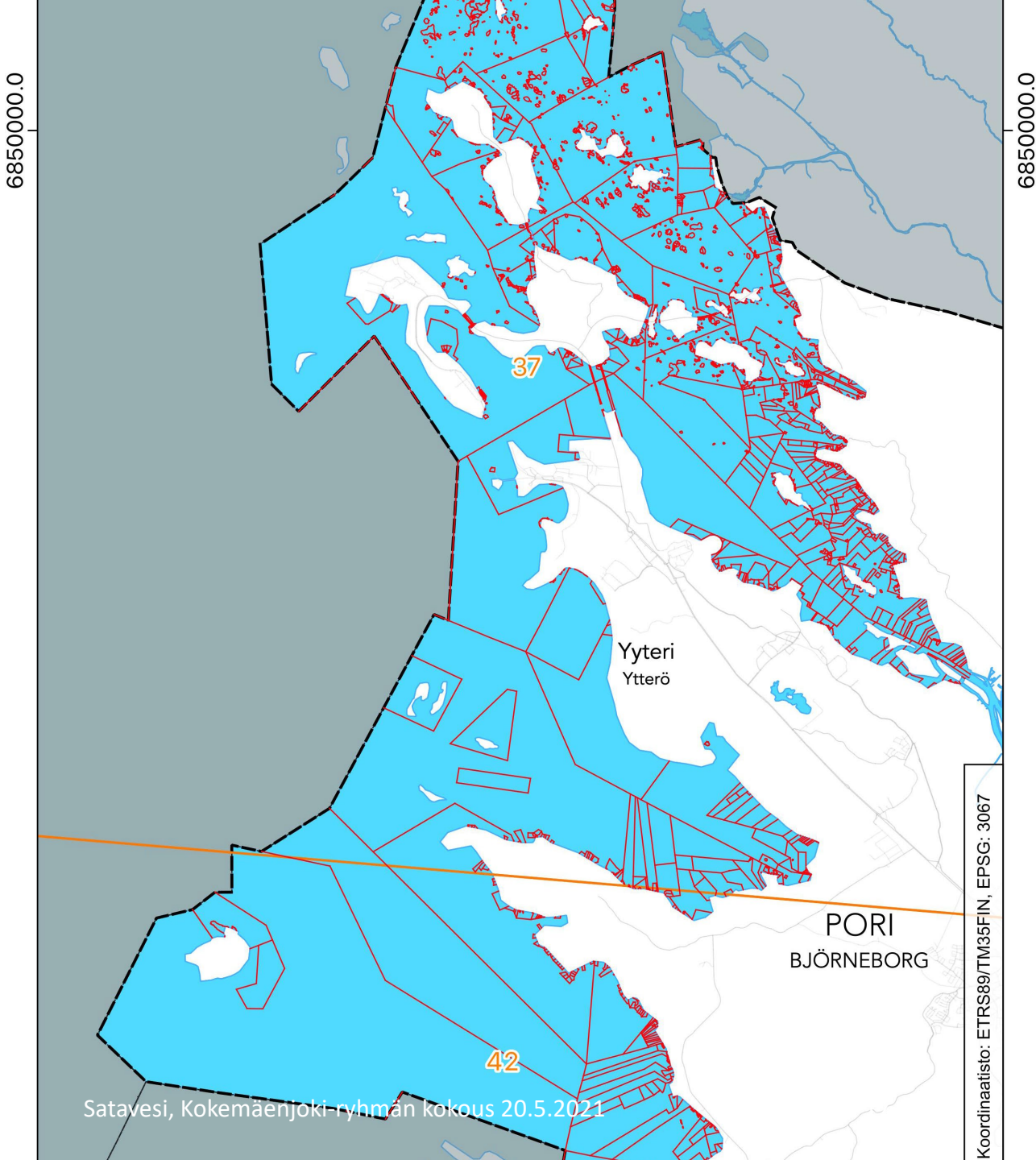

Kalataloudellisesti merkittävät alueet

- Vaelluskalavesistöt
- Tärkeät lisääntymisalueet
- Suojelun kannalta tärkeät alueet
- Vapaa-ajankalastus
- Kalastusmatkailu
- Kaupallinen kalastus

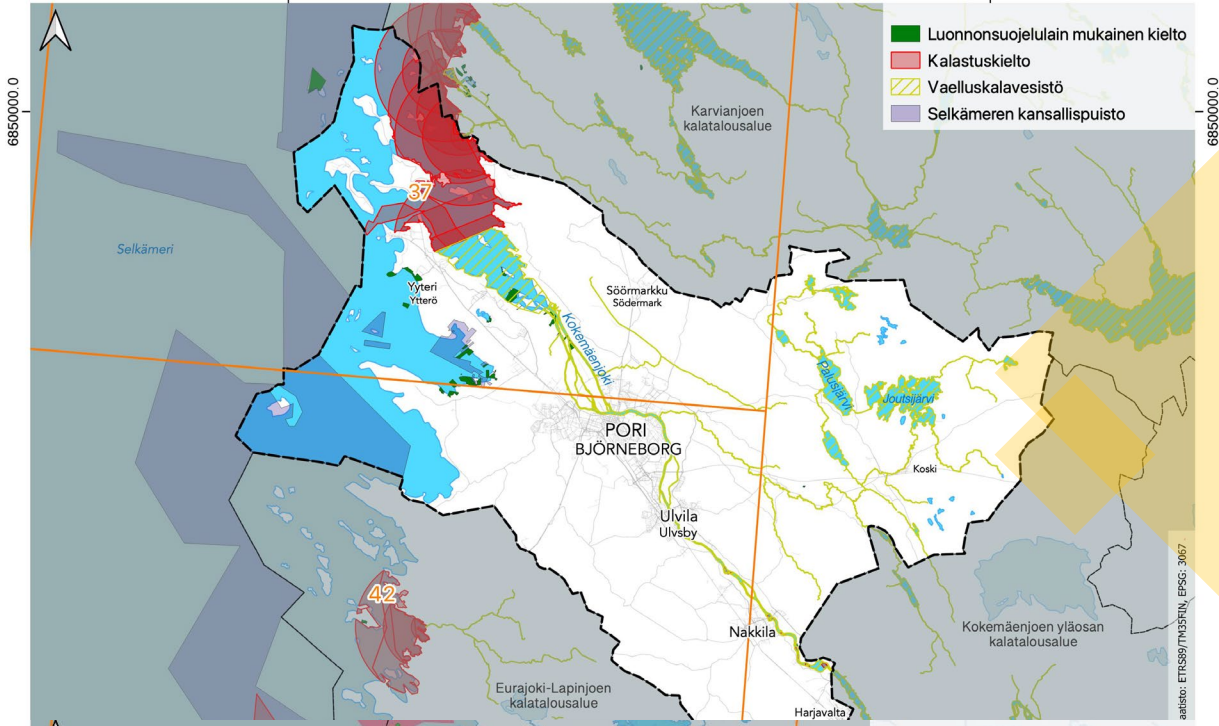

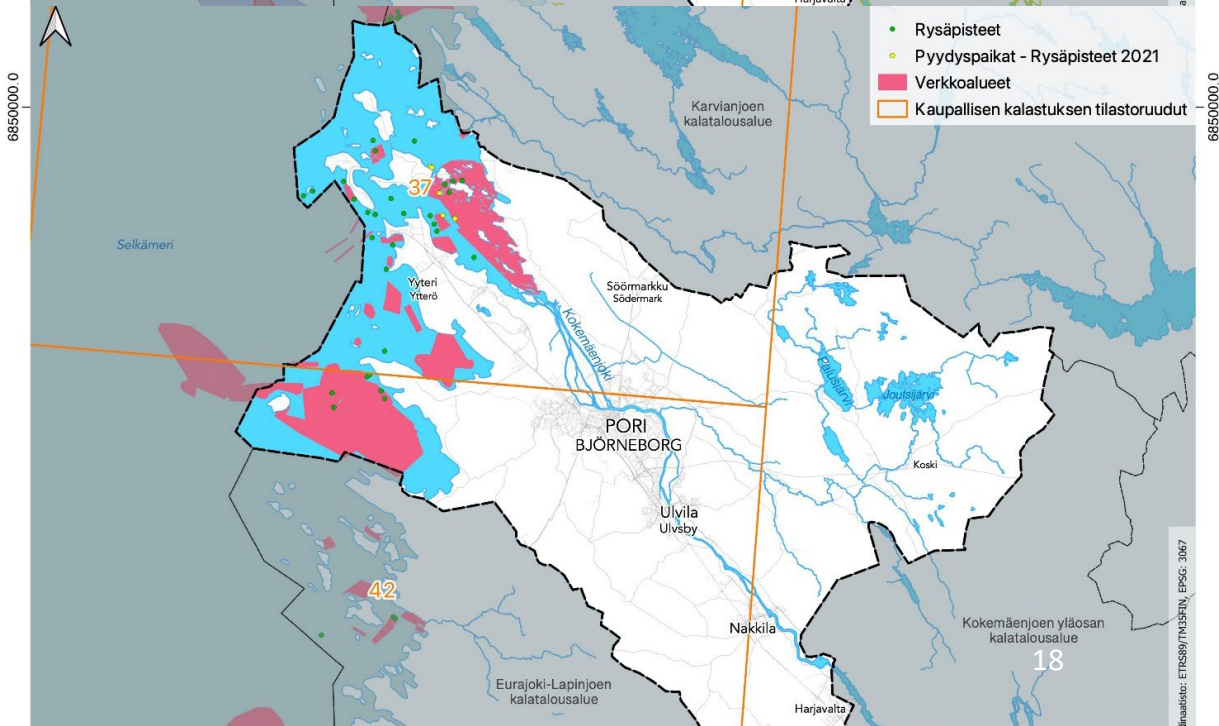

Kaupalliseen kalastukseen ja kalastusmatkailuun hyvin soveltuvat alueet

- Porin kalatalousalueen merialueella ja jokisuistossa hyvin kaupalliseen kalastukseen soveltuviksi katsottiin sellaiset alueet, joilla ei ole kalastukselle esteitä. Merialueella väyläalueilla, kalaväylillä ja joillakin luonnonsuojelualueilla kaupallinen kalastus ei ole mahdollista
- Kokemäenjoki nahkiaisen osalta(?)
- Kalastusmatkailuun sopii ainakin Kokemäenjoki, jossa sitä jo harjoitetaan. Mahdollisesti myös merialue, mutta ei ole tässä vaiheessa aivan selvää, miksi alueella ei ole oppaita

Vapaa-ajankalastuksen yhtenäislupa-alueet ja järjestelmän kehittäminen sekä yhteistoiminnan kehittäminen

- Linkittyvät toisiinsa
- Yhtenäislupa-alueiden edellytys olisi nostaa järjestäytymisastetta ja yhdistää osakaskuntia isommiksi yksiköiksi

Yhteistoiminnan kehittäminen on kalatalousaluetoiminnan ja käyttö- ja hoitosuunnitelman haasteena

Taulukko 1. Porin kalatalousalueen omistusyksiköiden lukumäärät ja pinta-alat kokoluokittain kesäkuussa 2020.

pinta-ala	vesialueiden lukumäärä	osuus lukumäärästä %	kokonaispinta-ala, ha	osuus kokonais-alasta %	Yhteisiä vesialueita	toiminnassa olevia osakaskuntia
500 >	10	1,2 %	18188	60 %	4	4
50–500	49	6 %	7885	26 %	21	7
30–50 ha	34	4 %	1345	4 %	12	2
10–30 ha	93	11 %	1637	5 %	42	2
1–10 ha	263	31 %	926	3,1 %	56	ei tiedossa
< 1 ha	412	48 %	133	0,4 %	18	ei tiedossa
yhteensä	**861**		**30113**		**153**	

MML MAAN-MITTAUS-LAITOS

Suomi Svenska ETSI

HUONEISTOT JA KIINTEISTÖT KARTAT JA PAIKKATIETO TUTKIMUS ASIOI VERKOSSA UUTISHUONE

Lue lisää, miten toimitusten hinnat muodostuvat (pdf).

Yhteisten alueiden yhdistäminen

Osakaskiinteistöjen lukumäärä yhdistämisen jälkeen enintään	Hinta € (ilman alv.)	Hinta € (sis. alv.)
200	2 500,00	Ei arvonlisäveroa
500	2 850,00	Ei arvonlisäveroa
1 000	3 750,00	Ei arvonlisäveroa
2 000	6 350,00	Ei arvonlisäveroa
Kukin seuraava alkava 1000 kpl	3 500,00	Ei arvonlisäveroa

2021-05-18

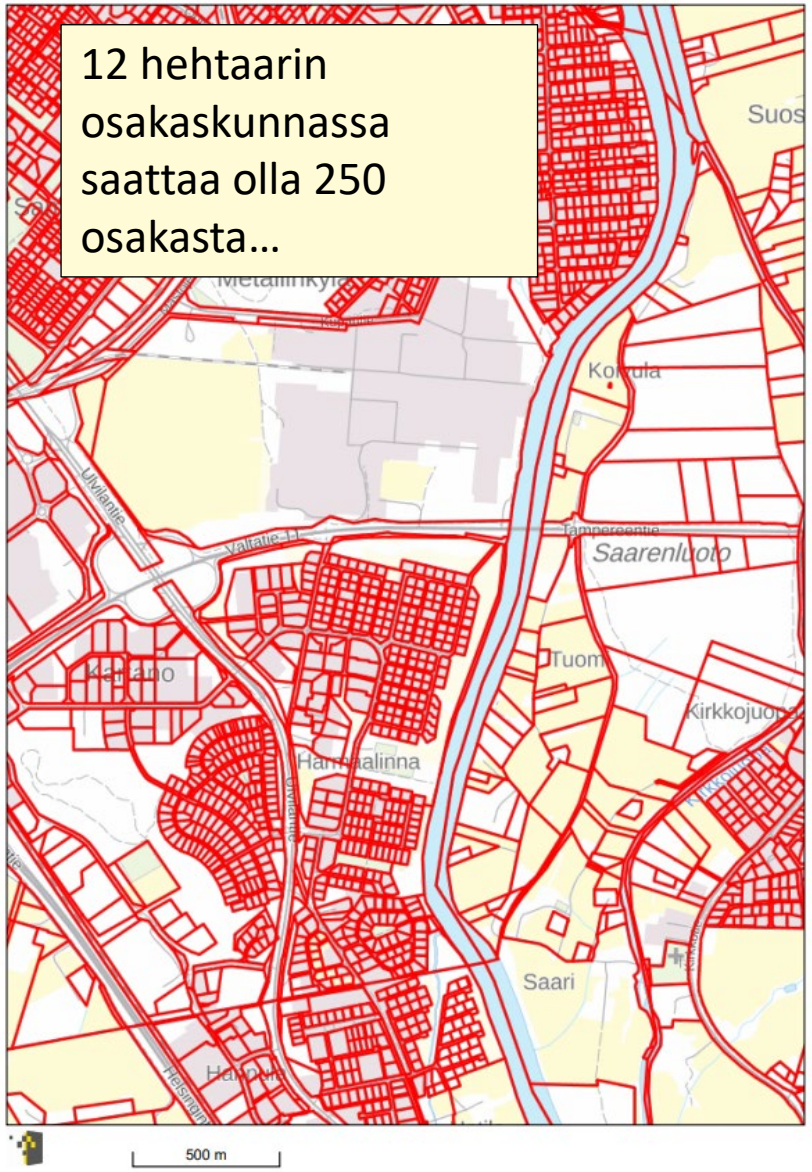

12 hehtaarin osakaskunnassa saattaa olla 250 osakasta…

PORIN KALATALOUSALUE

Viehekalastuksesta kertyneiden korvausvarojen jako vesialueen omistajille

- Haasteena saada kattavasti tietoa, jotta voi vertailla alueita
- Apuvälineenä Kalpa, rasituskertoimet voidaan määritellä 1-5 tai 0
- Velvoitetarkkailuista tietoa osalle alueesta
- Todennäköisesti suurin osa tulee olemaan kerroin 3, mahdollisesti osa alueista 4

Suunnitelma kalastustietojen seurannan ja kalastuksenvalvonnan järjestämiseksi

- Kaupallisen kalastuksen saalistiedot pyyntiruuduittain
- Velvoitetarkkailut, etenkin vapaa-ajankalastuksen saaliiden osalta
- Oma kala? Tieto tutkimuskäyttöön, onko myös kta:iden käytössä?
- Lisääntymisaluekunnostusten seuranta soveltuvin menetelmin
- Kuhan lisääntymisalueiden kartoittaminen
- Nahkiainen: kalastus ja ylisiirrot. Tarkentuu vielä
- Koeravustukset, jokirapu-täplärapu

KHS työn eteneminen

- Vielä osa-alueita, jotka vaativat kirjoitustyötä ja tiedonkeruutakin
- Tavoitteena, että työryhmä kokoontuu kesäkuun puolivälissä, ja tuolloin on valmiina kotisivuilla julkaistava luonnos + viranomaiselle arvioitavaksi
- Työryhmä käsittelee muutosehdotukset ja kommentit, tehdään tarvittavat toimenpiteet, jonka jälkeen taas nähtäväksi
- YTR
- Kokouskäsittely
- Elyyn hyväksyttäväksi vuoden loppuun mennessä

PORIN KALATALOUSALUE

Kiitos!

www.kalatalouskeskus.fi/porin-kalatalousalue/

anu.niinikorpi@kalatalouskeskus.fi